



**ALCALDÍA DE MONTERÍA
DESPACHO DEL ALCALDE**

DECRETO No. 505 DE 31 JUL 2023

"Por medio se adopta la Unidad de Planeamiento Urbano 3-01 y 6-01 y se dictan otras disposiciones"

EL ALCALDE MUNICIPAL DE MONTERÍA, CÓRDOBA

En uso de sus facultades constitucionales y legales, en especial las conferidas por el numeral 6 del artículo 91 de la Ley 136 de 1994, modificado por el artículo 29 de la Ley 1551 de 2012, el Acuerdo Municipal 003 de 2021, y

CONSIDERANDO:

Que los artículos 1 y 287 de la Constitución Política señalan que las entidades territoriales son autónomas para la gestión de sus intereses y, en consecuencia, como parte del núcleo esencial de la autonomía territorial, tienen la potestad de ejercer las competencias que les corresponden, expidiendo para el efecto regulaciones sobre los asuntos particulares de su competencia, dentro de los parámetros que señale la ley.

Que el artículo 209 superior consagra que la función administrativa está al servicio de los intereses generales y se desarrolla con fundamento en los principios de igualdad, moralidad, eficacia, economía, celeridad, imparcialidad y publicidad.

Que según lo determinado por el artículo 311 ídem le corresponde a los municipios y distritos, ordenar el desarrollo de su territorio, así como prestar los servicios públicos que determine la ley, construir las obras que demande el progreso local, promover la participación comunitaria, el mejoramiento social y cultural de sus habitantes y cumplir las demás funciones que le asignen la Constitución y las leyes.

Que de conformidad con el artículo 91 de la Ley 136 de 1994, modificado por el artículo 29 de la Ley 1551 de 2012, literal d, numeral 1, le corresponde a los Alcaldes Municipales *"Dirigir la acción administrativa del municipio; asegurar el cumplimiento de las funciones y de la prestación de los servicios a su cargo; representarlo judicial y extrajudicialmente."*

Que de conformidad con el artículo 91 de la Ley 136 de 1994, modificado por el artículo 29 de la Ley 1551 de 2012, literal a, numeral 6, le corresponde a los Alcaldes Municipales *"Reglamentar los acuerdos."*

Que el artículo 1 de la Ley 388 de 1997 señala como uno de sus objetivos establecer mecanismos que permitan al municipio, promover el ordenamiento de su territorio, el uso equitativo y racional del suelo, la preservación y defensa del patrimonio ecológico y cultural localizado en su ámbito territorial y la prevención de desastres, así como la ejecución de

MONTERÍA
Gobierno de la C E T E





Alcaldía de Montería

Despacho del alcalde

Continuación del Decreto N°. 505 DE 31 JUL 2023

Pág. 2 de 23

Por medio se adopta las Unidades de Planeamiento Urbano 3-01 y 6-01 y se dictan otras disposiciones"

acciones urbanística eficientes y, además, garantizar que la utilización del suelo por parte de sus propietarios se ajuste a la función social de la propiedad y permita hacer efectivos los derechos constitucionales a la vivienda y a los servicios públicos domiciliarios, entre otros.

Que los numerales 1, 3 y 4 del artículo 3 de la Ley 388 de 1997 establece que el ordenamiento del territorio constituye una función pública, que tiene entre otros fines: "Posibilitar a los habitantes el acceso a las vías públicas, infraestructuras de transporte y demás espacios públicos, y su destinación al uso común, y hacer efectivos los derechos constitucionales de la vivienda y los servicios públicos domiciliarios", "Propender por el mejoramiento de la calidad de vida de los habitantes, la distribución equitativa de las oportunidades y los beneficios del desarrollo y la preservación del patrimonio cultural y natural" y "Mejorar la seguridad de los asentamientos humanos ante los riesgos naturales".

Que en tal sentido, el artículo 5 de la Ley 388 de 1997, define el ordenamiento del territorio municipal, como "*(...) un conjunto de acciones político-administrativas y de planificación física concertadas, emprendidas por los municipios o distritos y áreas metropolitanas, en ejercicio de la función pública que les compete, dentro de los límites fijados por la Constitución y las leyes, en orden a disponer de instrumentos eficientes para orientar el desarrollo del territorio bajo su jurisdicción y regular la utilización, transformación y ocupación del espacio, de acuerdo con las estrategias de desarrollo socioeconómico y en armonía con el medio ambiente y las tradiciones históricas y culturales*".

Que conforme con el artículo 8 de la Ley 388 de 1997, modificado por el artículo 27 de la Ley 2079 de 2021 la función pública del ordenamiento territorial se ejerce "*(...) la acción urbanística de las entidades distritales y municipales, referida a las decisiones administrativas que les son propias, relacionadas con el ordenamiento del territorio y la intervención en los usos del suelo, adoptadas mediante actos administrativos que no consolidan situaciones jurídicas de contenido particular y concreto* (...)

Las acciones urbanísticas deberán estar contenidas o autorizadas en los Planes de Ordenamiento Territorial o en los instrumentos que los desarrollen o complementen. En los casos en que aplique deberán sustentarse en estudios jurídicos, ambientales, de servicios públicos, o los demás que se requieran para garantizar el conocimiento pleno del territorio y su viabilidad financiera, con soporte en la infraestructura necesaria para promover el



Alcaldía de Montería

Despacho del alcalde

Continuación del Decreto N°. 505 DE 31 JUL 2023

Pág. 3 de 23

Por medio se adopta las Unidades de Planeamiento Urbano 3-01 y 6-01 y se dictan otras disposiciones"

desarrollo de ciudades ordenadas y planificadas, de conformidad con la reglamentación expedida por el Gobierno nacional".

Que en los términos del artículo 13 de la Ley 388 de 1997, los Planes de Ordenamiento Territorial tienen un componente urbano en el que se prevén las normas urbanísticas generales, estructurales y complementarias de que trata el artículo 15 de la misma ley.

Que según el numeral 2 del artículo 15 de la Ley 388 de 1997, las normas urbanísticas generales "(...) *son aquellas que permiten establecer usos e intensidad de usos del suelo, así como actuaciones, tratamientos y procedimientos de parcelación, urbanización, construcción e incorporación al desarrollo de las diferentes zonas comprendidas dentro del perímetro urbano y suelo de expansión. Por consiguiente, otorgan derechos e imponen obligaciones urbanísticas a los propietarios de terrenos y a sus constructores, conjuntamente con la especificación de los instrumentos que se emplearán para que contribuyan eficazmente a los objetivos del desarrollo urbano y a sufragar los costos que implica tal definición de derechos y obligaciones*".

Que el artículo 36 de la Ley 388 de 1997, modificado por el artículo 28 de la Ley 2079 de 2021, "*Son actuaciones urbanísticas la parcelación, urbanización y construcción de inmuebles. Cada una de estas actuaciones comprenden procedimientos de gestión y formas de ejecución con base en las decisiones administrativas contenidas en la acción urbanística, de acuerdo con los contenidos y criterios de prevalencia establecidos en los artículos 13, 15, 16 y 17 y demás disposiciones de la presente ley*".

Que el artículo 37 de la Ley 388 de 1997 preceptúa que compete a las reglamentaciones distritales o municipales determinar para las diferentes actuaciones urbanísticas, las cesiones gratuitas que los propietarios de inmuebles deben hacer con destino a vías locales, equipamientos colectivos y espacio público en general, y en los casos de "*urbanización o construcción en terrenos con tratamiento de renovación urbana, señalar el procedimiento previo para establecer la factibilidad de extender o ampliar las redes de servicios públicos, la infraestructura vial y la dotación adicional de espacio público, así como los procesos o instrumentos mediante los cuales se garantizará su realización efectiva y la equitativa distribución de cargas y beneficios derivados de la correspondiente actuación*".



Alcaldía de Montería

Despacho del alcalde

Continuación del Decreto N°. 505 DE 31 JUL 2023

Pág. 4 de 23

Por medio se adopta las Unidades de Planeamiento Urbano 3-01 y 6-01 y se dictan otras disposiciones"

Que de conformidad con el artículo 38 de la Ley 388 de 1997 "(...) *En desarrollo del principio de igualdad de los ciudadanos ante las normas, los planes de ordenamiento territorial y las normas urbanísticas que los desarrollen deberán establecer mecanismos que garanticen el reparto equitativo de las cargas y los beneficios derivados del ordenamiento urbano entre los respectivos afectado'. Las unidades de actuación, la compensación y la transferencia de derechos de construcción y desarrollo, entre otros, son mecanismos que garantizan este propósito*".

Que mediante el Acuerdo Municipal No 003 de 2021—POT—, se adoptó la revisión general ordinaria del Plan de Ordenamiento Territorial de Montería.

Que el artículo 289 del Acuerdo 003 de 2021 establece:

"(...) Artículo 289. Contenidos de las Unidades de Planificación - UDP. Las unidades de planificación - UDP, deberán precisar la estructura urbana y los usos, intensidades de usos, tratamientos y modalidades de tratamientos al interior del ámbito que la integran, normas volumétricas y de edificabilidad, y complementarán la asignación de medidas de mitigación de impactos Las UDP acogerán, desarrollarán y precisarán los siguientes contenidos:

- 1. Las disposiciones generales del POT, tales como el modelo de ocupación, las políticas, objetivos y estrategias.*
- 2. Los tratamientos y sus modalidades, así como las áreas de actividad y las zonas definidas de manera general en el POT.*
- 3. Los porcentajes mínimos exigidos en materia de cargas urbanísticas y las exigencias de aportes adicionales, así como las condiciones mínimas para el cumplimiento de éstos.*
- 4. Las normas de edificabilidad, volumetría y mezcla de usos, cuando aplique, en particular la norma de mezcla de usos principales, complementarios y condicionados según los tipos de vía.*



Alcaldía de Montería

Despacho del alcalde

Continuación del Decreto N°. 505 DE 31 JUL 2023

Pág. 5 de 23

Por medio se adopta las Unidades de Planeamiento Urbano 3-01 y 6-01 y se dictan otras disposiciones"

5. La definición de áreas para el cumplimiento del traslado y/o la aplicación de la compensación de cesiones urbanísticas, cuando estas puedan ser cumplidas en el ámbito de la UDP según los criterios de cargas, traslados y compensaciones definidos en el presente Plan.

6. La definición de las normas de mezcla de usos por áreas de actividad, mediante sectores normativos y la exigencia de estacionamientos por usos bajo los mismos principios definidos en el POT.

7. La precisión de la estructura urbana principal que definirá las reservas de infraestructura, en las UDP que incluyan áreas en tratamiento de desarrollo".

Que el artículo 420 del POT define las Unidades de Planeamiento - UDP, así:

"Artículo 420 Unidades de Planeamiento - UDP-. Este instrumento tiene como propósito definir y precisar el planeamiento con norma de detalle que se considere pertinente para las diferentes zonas o sectores del suelo urbano del municipio de Montería, que dé respuesta a la dinámica productiva de la ciudad y a su inserción en el contexto regional, con visión de sostenibilidad, para permitir un enfoque normativo diferenciado, en el marco de la normativa prevista en el presente Plan

Las unidades de planeamiento serán adoptadas por decreto expedido por el Alcalde, y podrán precisar los usos, intensidades de usos y edificabilidad al interior del ámbito que la integran.

(...) Parágrafo 2. La administración municipal en el marco de las UDP definirá la priorización y espacialización de proyectos y/o intervenciones y/o en general, acciones y actuaciones urbanísticas que siempre enmarcadas en este Plan, permitan incorporar expresamente instrumentos de gestión y financiación, asociados a tiempos tentativos de puesta en ejecución.

Que el artículo 469 del Acuerdo 003 de 2021, establece la facultad reglamentaria del Alcalde para desarrollar las normas para la implementación del plan de ordenamiento territorial en el municipio:



Alcaldía de Montería

Despacho del alcalde

Continuación del Decreto N°. 505 DE 31 JUL 2023

Pág. 6 de 23

Por medio se adopta las Unidades de Planeamiento Urbano 3-01 y 6-01 y se dictan otras disposiciones"

"Artículo 469. Reglamentación normativa.

Las reglamentaciones que sean necesarias para la aplicación de las normas contenidas en el presente Plan de Ordenamiento Territorial y de sus instrumentos y/o procedimientos de gestión, serán expedidas por el Alcalde, en ejercicio de su facultad reglamentaria permanente contenida en la Ley 1551 de 2012 (...)"

Que adicional a las anteriores consideraciones, el Plan de Ordenamiento Territorial establecen los contenidos que deben incluir las Unidades de Planificación -UDP-, y los aspectos relacionados con usos, intensidades de usos, estructura urbana, tratamientos y sus modalidades, asignación de medidas de mitigación de impactos y edificabilidad al interior del ámbito que la integran, a partir del diagnóstico del territorio en una escala de proximidad.

Que, frente al proceso de participación ciudadana para la expedición del presente acto administrativo, por ser de contenido general, le son aplicables las disposiciones contenidas en el artículo 4 de la Ley 388 de 1997 y en el numeral 8 del artículo 8 de la Ley 1437 de 2011.

Que, la Secretaría de Planeación informó a la comunidad acerca de la formulación de las siguientes actuaciones para garantizar la participación ciudadana en el proceso de expedición de este acto administrativo, de conformidad con lo establecido en la Ley 388 de 1997:

1. Publicación del proyecto de acto administrativo. En cumplimiento de lo dispuesto en el numeral 8° del artículo 8° del Código de Procedimiento Administrativo y de lo Contencioso Administrativo —Ley 1437 de 2011, se invitó a la comunidad en general para que presentara sus comentarios, dudas y observaciones al proyecto de acto administrativo, mediante su publicación en la página Web de la Secretaría de Planeación, por un periodo de cinco (5) días hábiles entre el 01 y 07 de febrero de 2023.

2. Atención de inquietudes por parte de la Secretaría de Planeación: En este punto se abrió un canal de atención personalizada en las instalaciones de la citada Secretaría.

Que, en virtud del análisis técnico adelantado por la Secretaría de Planeación y las consideraciones señaladas por la Ley y la reglamentación municipal se encontró que la propuesta de adopción del UDP es viable.



Alcaldía de Montería

Despacho del alcalde

Continuación del Decreto N°. 505 DE 31 JUL 2023

Pág. 7 de 23

Por medio se adopta las Unidades de Planeamiento Urbano 3-01 y 6-01 y se dictan otras disposiciones"

En mérito de lo expuesto,

DECRETA

Capítulo I Disposiciones Generales

Artículo 1. Objeto. Adoptar la reglamentación de las Unidades de Planeamiento Urbano 3-01 y 6-01, según los términos establecidos en el presente Decreto.

Artículo 2. Objetivos de las Unidades de Planeamiento Urbano 3-01 y 6-01. Son objetivos de la Unidad de Planeamiento Urbano 3-01 y 6-01 "

1. Precisar las disposiciones de usos y normas urbanísticas de aprovechamiento dentro del ámbito de aplicación de la unidad de planeamiento, conforme los lineamientos y directrices establecidos en el plan de ordenamiento.
2. Establecer un marco de definiciones de usos y normas de edificabilidad que reconozca y ordene las dinámicas de crecimiento y densificación.
3. Conformar un paisaje urbano armónico, que permita la diversidad, la continuidad del Perfil vial, la visibilidad y seguridad del espacio público.
4. Precisar la aplicabilidad y condiciones para formular instrumentos de planificación, mecanismos de gestión y financiación, ajustados a la norma nacional y el POT.

Artículo 3. Delimitación y ámbito de aplicación. La Unidades de Planeamiento Urbano 3-01 y 6-01 se delimitan en la planimetría que hace parte integral del presente Decreto:

1. Plano 1 de 4 "*Edificabilidad permitida*".
2. Plano 2 de 4 "*Usos permitidos Plano 1*".
3. Plano 3 de 4 "*Usos permitidos Plano 2 Dotacional y uso de alto impacto*".

MONTERÍA
Gobierno de la GE TE





Alcaldía de Montería

Despacho del alcalde

Continuación del Decreto N°. 1505 DE 31 JUL 2023

Pág. 8 de 23

Por medio se adopta las Unidades de Planeamiento Urbano 3-01 y 6-01 y se dictan otras disposiciones"

4. Plano 4 de 4 "*Estructura Urbana*"

Artículo 4. Definiciones. con el fin de precisar conceptos que promuevan la implementación efectiva de la norma urbana contenida en el plan de ordenamiento territorial del municipio, se establecen las siguientes definiciones:

1. Estructura urbana principal. La estructura urbana principal de las UDP, consignada en la Plano N° 4 que hace parte integral del presente decreto, se sustenta en la articulación de los elementos que corresponden a la Estructura Ecológica Principal, el sistema de movilidad, el sistema de espacio público y sistema de Equipamientos. Esta estructura tiene por objeto establecer directrices de ordenamiento urbano, así como definir las orientaciones para la aplicación de los instrumentos de gestión previstos en el presente decreto.

No obstante, en los instrumentos de planeamiento que se planteen en desarrollo del POT, podrán efectuarse las precisiones a que haya lugar, sin desvirtuar los lineamientos generales aquí señalados.

2. Áreas de actividad. Las áreas de actividad corresponden a porciones del suelo urbano, definidas previamente en el plan de ordenamiento municipal, que, en atención a los lineamientos del modelo de ocupación, de la estructura urbana existente y proyectada, define el régimen de uso principal, complementarios y restringidos dentro de cada sector.

3. Sector Normativo. Corresponden a la confluencia entre el área de actividad y el tratamiento urbanístico. El sector normativo define las obligaciones y derechos respecto de la utilización del suelo.

Artículo 5. Estructura urbana principal de las UDP. La estructura urbana principal se identifica en el Plano 4 "*Estructura Urbana Principal*". establecer directrices de ordenamiento urbano, así como definir las orientaciones para la aplicación de los instrumentos de gestión previstos en el presente decreto.

- 1. Centralidades.** De conformidad con lo establecido en el Acuerdo Municipal 003 de 2021, en la Unidades de Planeamiento Urbano 3-01 y 6-01 se precisan las centralidades urbanas previamente definidas en el Plan de Ordenamiento Territorial, así:



Alcaldía de Montería

Despacho del alcalde

Continuación del Decreto N°. 505 DE 31 JUL 2023

Pág. 9 de 23

Por medio se adopta las Unidades de Planeamiento Urbano 3-01 y 6-01 y se dictan otras disposiciones"

UDP 3-01

1.1 Nodo de Equipamientos Fiscalía: Se caracteriza por ser sector en donde principalmente se localizan equipamientos de escala zonal, urbana y regional, la conformación y consolidación de este Nodo debe darse en el marco del cumplimiento de las acciones de mitigación de impactos, definidas en el capítulo 2 del Título III del componente urbano aplicables según las normas del sistema de equipamientos.

UDP 6-01

En el ámbito de la UDP 6-01 no se identifican centralidades, sin embargo, estos podrán darse estas en cualquiera de sus categorías (nodo de actividad económica o Nodos de servicios), previo cumplimiento de las siguientes condiciones:

- El Nodo de Equipamientos deberá conformar una red de equipamientos jerarquizada que responda a las exigencias sociales, funcionales y a la conformación de la estructura urbana.
- El Nodo de Equipamientos deberá propender por la localización de nuevos equipamientos de alta jerarquía, con el fin de aprovechar las condiciones de accesibilidad actual y potencial y las ventajas comparativas como núcleos de integración territorial.
- En el Nodo de Equipamientos se deberán localizar nuevos equipamientos de escala urbana y zonal, con el fin de potenciar el ordenamiento y las funciones de centralidad en zonas estratégicas dentro de los barrios residenciales.
- Para garantizar la provisión de estacionamientos, según lo establecido en la norma urbanística para el uso dotacional, todos los equipamientos que se ubiquen en el área del Nodo de Equipamiento podrán cumplir con la cuota de estacionamientos en un predio exclusivo destinado para este fin ubicado dentro del área del Nodo o a menos de 500 metros lineales medidos desde el punto de acceso peatonal.
- La cuota de estacionamientos no podrá cumplirse sobre vías, solo podrá desarrollarse dentro del o los predios seleccionados, ya sea en superficie, altura o subterráneo.
- En el Nodo de equipamientos no se permiten usos que afecten el funcionamiento del uso principal existente.



Alcaldía de Montería

Despacho del alcalde

Continuación del Decreto N°. 505 DE 31 JUL 2023

Pág. 10 de 23

Por medio se adopta las Unidades de Planeamiento Urbano 3-01 y 6-01 y se dictan otras disposiciones"

- Las UDP podrán ampliar el ámbito de las áreas de actividad dotacional para la conformación de un nodo de equipamientos contiguos articulados por el espacio público y la movilidad peatonal y bicicleta.
- 2. Elementos de la malla vial en la Unidad de Planeamiento Urbano 3-01 y 6-01.** La malla vial en la Unidad de Planeamiento Urbano 3-01 y 6-01, es la siguiente:
 - 2.1. Malla vial arterial.** Está destinada a conectar los diferentes sectores de la ciudad con la región y con los municipios cercanos, esta malla se constituye por los tipos de vías V-1, V-1 con canal, V-1E, V-2, V-2E, V-3 y V-3E.
 - 2.2. Malla vial Colectora.** Articula y conecta la malla vial arterial con la malla vial local, por lo que está conformada por los tipos de vías V-4, V-5, V-6 y V-3E.
 - 2.3. Malla vial local.** Corresponde a los corredores de menor jerarquía que se ubican al interior de los sectores residenciales o comerciales, la cual se encuentra integrada por los tipos de vías V-7, V-8, V-9.
 - 2.4. Red de Ciclo infraestructura.** Corresponde con los elementos existentes y proyectados, los cuales se conectan mediante calzadas, andenes, canales, estructura ecológica o alameda. Esta conexión propenderá por una fluida circulación de los bici-usuarios garantizando su confort y seguridad.
- 3. Espacio Público.** El espacio público estará compuesto por elementos constitutivos que se clasifican en "*Constitutivos Naturales*" y "*Constitutivos Artificiales o contruidos*". Estos elementos configuran un sistema de relaciones funcionales que permiten concretar un sistema estructurante para la ocupación del territorio, favoreciendo el disfrute de todos los habitantes y aumentando la cobertura de espacios públicos efectivos.
En el ámbito de la UDP se identifican los siguientes elementos de espacio público:

UDP 3-01





Alcaldía de Montería

Despacho del alcalde

Continuación del Decreto N°. 505 DE 31 JUL 2023 Pág. 11 de 23

Por medio se adopta las Unidades de Planeamiento Urbano 3-01 y 6-01 y se dictan otras disposiciones”

ESTADO ACTUAL	GRUPO	NOMBRE	AREA M2	COMPONENTES O ELEMENTOS
EXISTENTE	Recreación y encuentro	Parque Lineal Sinú sector centro	170643,61	Lineal
		Parque Barrio Santafe # 1	2731,59	Bolsillo
		Parque Los Campanos	4808,29	Bolsillo
		Parque - Cancha La Coquera	1168,69	Bolsillo
		Parque La Virgencita	303,19	Zona Verde
		Parque cancha Santa Fe	507,34	Bolsillo
		Cancha Buenavista	4700,07	Bolsillo
		Parque Buenavista	2092,02	Bolsillo
		Parque Barrio Santafe # 2	324,97	Zona Verde
		Parque Lineal Las Brisas 1	13321,54	Lineal
PROPUESTO	Recreación y encuentro	Parque Lineal Sinú Sector sur	118452,88	Lineal

UDP 6-01

ESTADO ACTUAL	GRUPO	NOMBRE	AREA M2	COMPONENTE S O ELEMENTOS
EXISTENTE	Recreación y encuentro	Parque La Pradera # 4	953,55	Bolsillo
		Parque La Pradera # 13	576,83	Bolsillo
		Parque La Pradera # 12	420,53	Zona Verde
		Parque La Pradera # 9	246,47	Zona Verde
		Parque La Pradera # 11	215,61	Zona Verde
		Parque La Pradera # 21	169,88	Zona Verde
		Parque La Pradera # 19	213,59	Zona Verde
		Parque La Pradera # 18	374,36	Zona Verde
		Parque La Pradera # 16	187,62	Zona Verde
		Parque La Pradera # 14	272,02	Zona Verde
		Parque La Pradera # 6	663,80	Bolsillo
		Parque La Pradera # 7	465,48	Zona Verde
		Parque La Pradera # 5	268,77	Zona Verde
		Parque La Pradera # 17	106,77	Zona Verde
		Parque La Pradera # 15	755,73	Bolsillo





Alcaldía de Montería

Despacho del alcalde

Continuación del Decreto N°. 505 DE 31 JUL 2023 Pág. 12 de 23

Por medio se adopta las Unidades de Planeamiento Urbano 3-01 y 6-01 y se dictan otras disposiciones"

		Parque La Pradera # 20	203,97	Zona Verde
		Cancha Minifutbol La Pradera# 2	5741,94	Bolsillo
		Cancha de Beisbol Pradera	9558,95	Bolsillo
		Parque La Pradera # 1	353,01	Zona Verde
		Parque El Alivio # 1	331,36	Zona Verde
		Cancha Microfutbol El Alivio	434,59	Zona Verde
		Parque El Alivio # 2	943,40	Bolsillo
		Parque La Pradera # 10	2417,68	Bolsillo
		Parque La Pradera # 8	520,49	Bolsillo
		Parque - Cancha Minifutbol La Pradera	3238,70	Bolsillo
		Parque Lineal Canta Claro 1	7469,45	Lineal
		Untitled Polygon	423,87	Zona Verde
		Parque Carrera 23 Pradera	1903,21	Bolsillo
PROPUESTO	Recreación y encuentro	Parque La Poza (Por diseñar)	19051,187	zonal

4. Equipamientos. El Acuerdo Municipal No. 003 de 2021 dispuso que el sistema de equipamientos estará conformado por tres grupos que son i) Equipamientos sociales; ii) Equipamientos de servicios básicos; y iii) Equipamientos de productividad. Estos equipamientos podrán estar ubicados en espacios y edificaciones que combinan varios tipos, usos complementarios y se integran espacialmente al espacio público.

Los equipamientos serán clasificar según su escala de cobertura o impacto, entre las que se incluyen la escala Regional, Urbana, Zonal y Local. La escala regional, incluye equipamientos de mayor impacto, con cobertura municipal y supramunicipal; la escala urbana, contiene la cobertura municipal y supramunicipal; la escala zonal, cubren un ámbito asimilable a comunas; y finalmente, la escala local se refiere a los equipamientos de bajo impacto con cobertura barrial.

Respecto a los equipamientos de servicios sociales se promueve su permanencia y la generación de nuevos equipamiento, mediante los procesos de desarrollo urbanístico; para los equipamientos de servicios básicos, se buscan mecanismos normativos que permitan aprovechar los suelos mediante la reubicación de aquellos que por sus actividades representan impactos urbanísticos negativos; y para los equipamientos de



Alcaldía de Montería

Despacho del alcalde

Continuación del Decreto N°. 505 DE 31 JUL 2023

Pág. 13 de 23

Por medio se adopta las Unidades de Planeamiento Urbano 3-01 y 6-01 y se dictan otras disposiciones”

productividad, se busca generar incentivos normativos para su implantación en el suelo de desarrollo o suelo de expansión.

En las UDP se identifican los siguientes equipamientos:

GRUPO	DEFINICIÓN	COMPONENTE
Equipamientos sociales	“Son aquellos que se consideran necesarios para la prestación de servicios sociales esenciales. Tienen como objetivo mejorar la calidad de vida y su localización se orienta a cubrir las demandas de la población”	Educación Cultura Deporte Recreación Salud Bienestar social Culto Desarrollo Comunitario
Equipamientos de servicios básicos	“Son aquellos destinados a apoyar el funcionamiento de los sistemas de soporte urbanos y para el desarrollo de actividades asociadas a la función pública”	Seguridad ciudadana Defensa y justicia Administración pública Abastecimiento Cementerios y servicios funerarios Servicios básicos asociados al sistema de movilidad Servicios básicos asociados a sistemas matrices de servicios públicos
Equipamientos de productividad	“Son aquellos provistos por el Estado o en asocio con este, que ofrecen espacios para fortalecer la productividad local”	Recintos de exposiciones y convenciones Centros de albergue animal Centros de economía naranja

Parágrafo 1. La Secretaría de Planeación definirá y precisará las zonas de reserva vial de acuerdo con lo dispuesto en el artículo 193 del Acuerdo 003 de 2021. Los predios sobre los cuales se hayan demarcado zonas de reserva vial podrán ser adquiridos o gestionados en los términos establecidos en el artículo 194 del Acuerdo 003 de 2021.

Parágrafo 2. En la ejecución de las actuaciones urbanística dentro los predios localizados sobre la malla vial arterial deberá cederse las zonas no edificables, de uso público y de control ambiental, las cuales tienen como principal objetivo aislar el entorno del impacto generado por las vías y mejorar paisajística y ambientalmente el entorno.

Parágrafo 3. Cuando por la construcción de vías se generen culatas sobre las mismas se podrán habilitar las fachadas con frente a la vía.





Alcaldía de Montería

Despacho del alcalde

Continuación del Decreto N°. 505 DE 31 JUL 2023 Pág. 14 de 23

Por medio se adopta las Unidades de Planeamiento Urbano 3-01 y 6-01 y se dictan otras disposiciones"

Parágrafo 4 : Respecto a los equipamientos de servicios sociales se promueve su permanencia y la generación de nuevos equipamiento, mediante los procesos de Renovación y desarrollo urbanístico; para los equipamientos de servicios básicos, se buscan mecanismos normativos que permitan aprovechar los suelos mediante la reubicación de aquellos que por sus actividades representan impactos urbanísticos negativos; y para los equipamientos de productividad, se busca generar incentivos normativos para su implantación.

Capítulo II
Normas Urbanísticas

Artículo 6. Sectores normativos de la UDP. Los sectores normativos de las Unidades de Planeamiento Urbano 3-01 y 6-01, se identifican en los planos 1, 2 y 3 correspondiente a cada UDP, anexas al presente Decreto, y son los siguientes:

UDP	Sector normativo	Subsector	Área de actividad	Tipo	Tratamiento	Norma POT
3-01	1	Único	Espacio público	Parque		
3-01	2	Dotacional	Dotacional	Dotacional	Consolidación de Sectores Urbanos Especiales	Artículo 251 y ss
3-01	3	I,II	Residencial, Mixta	Residencial Mixta, Ejes Múltiples	Consolidación de Sectores urbanos especiales	Artículo 251 y ss
3-01	4	Único	Dotacional	Dotacional	Consolidación de Sectores urbanos especiales	Artículo 251 y ss
3-01	5	Único	Mixta	Ejes Múltiples	Renovación con Reactivación	Artículo 256 y ss
3-01	6	Único	Mixta	Ejes Múltiples	Renovación con Reactivación	Artículo 256 y ss
3-01	7	I, II	Dotacional, Mixta	Dotacional, Ejes Múltiples	Consolidación de Sectores urbanos especiales	Artículo 251 y ss





Alcaldía de Montería

Despacho del alcalde

Continuación del Decreto N°. 505 DE 31 JUL 2023 Pág. 15 de 23

Por medio se adopta las Unidades de Planeamiento Urbano 3-01 y 6-01 y se dictan otras disposiciones”

3-01	8	I, II, III	Mixta, Residencial	Residencial Mixta, Ejes Múltiples	Consolidación con Densificación Moderada	Artículo 251 y ss
3-01	9	Único	Dotacional	Dotacional	Consolidación de Sectores urbanos especiales	Artículo 251 y ss
3-01	10	Único	Mixta	Ejes Múltiples	Renovación con Reactivación	Artículo 256 y ss
3-01	11	Único	Residencial	Residencial Mixta	Consolidación de Sectores urbanos especiales	Artículo 251 y ss
3-01	12	I, II	Residencial, Mixta	Residencial Mixta, Ejes Múltiples	Consolidación con Densificación Moderada	Artículo 251 y ss
3-01	13	Único	Residencial	Residencial Mixta	Consolidación de Sectores urbanos especiales	Artículo 251 y ss
3-01	14	Único	Dotacional	Dotacional	Consolidación de Sectores urbanos especiales	Artículo 251 y ss
3-01	15	Único	Mixta	Ejes Múltiples	Renovación con Reactivación	Artículo 256 y ss
3-01	16	Único	Mixta	Ejes Múltiples	Renovación con Redesarrollo	Artículo 256 y ss

UDP	Sector normativo	Subsector	Área de actividad	Tipo	Tratamiento	Norma POT
6-01	1	Único	Espacio público	Parque		
6-01	2	Único	Mixta	Ejes Múltiples	Renovación con reactivación	Artículo 256 y ss





Alcaldía de Montería

Despacho del alcalde

Continuación del Decreto N°. 505 DE 31 JUL 2023 Pág. 16 de 23

Por medio se adopta las Unidades de Planeamiento Urbano 3-01 y 6-01 y se dictan otras disposiciones”

6-01	3	Único	Dotacional	Ejes Múltiples	Consolidación de Sectores urbanos especiales	Artículo 251 y ss
6-01	4	I, II, III	Residencial, Mixta	Residencial Mixta, Ejes Múltiples	Consolidación de Sectores urbanos especiales	Artículo 251 y ss
6-01	5	I, II	Residencial, Mixta	Residencial Mixta, Ejes Múltiples	Consolidación de Sectores urbanos especiales	Artículo 251 y ss
6-01	6	I, II	Mixta	Ejes Múltiples	Consolidación de Sectores urbanos especiales	Artículo 251 y ss
6-01	7	I, II	Mixta, Residencial	Residencial Mixta, Ejes Múltiples	Consolidación de Sectores urbanos especiales	Artículo 251 y ss
6-01	8	I, II, III	Espacio Público, Residencial, Mixta	Espacio Público, Residencial Mixta, Ejes Múltiples	Consolidación con densificación moderada	Artículo 251 y ss
6-01	9	I, II	Dotacional, Residencial	Dotacional, Residencial Mixta	Consolidación de Sectores Urbanos Especiales	Artículo 251 y ss
6-01	10	Único	Residencial	Residencial Mixto	Desarrollo	Artículo 239 y ss
6-01	11	Único	Dotacional	Dotacional	Consolidación de Sectores urbanos especiales	Artículo 251 y ss

Subcapítulo I

NORMAS SOBRE USOS

Artículo 7. Disposiciones aplicables a las Área de actividad y usos del suelo. Las áreas de actividad definidas para las zonas localizadas dentro de la Unidad de Planeamiento Urbano 3-01 y 6-01 son:





Alcaldía de Montería

Despacho del alcalde

Continuación del Decreto N°. 505 DE 31 JUL 2023

Pág. 17 de 23

Por medio se adopta las Unidades de Planeamiento Urbano 3-01 y 6-01 y se dictan otras disposiciones"

ÁREA DE ACTIVIDAD RESIDENCIAL	Residencial Mixto: corresponde a las zonas en donde se les permite la mezcla de usos residencial y de comercio, con menos restricciones en cuanto a escala y localización y cumpliendo en lo casos que requiera la definición de las medidas de mitigación de impactos.
ÁREA DE ACTIVIDAD MIXTA	Ejes Múltiples: corresponde a las zonas que dada su localización estratégica y su papel en la conectividad entre las centralidades y nodos de actividad económica, soporta usos de mayor escala y de localización restringida.
AREA DE ACTIVIDAD DOTACIONAL	Zonas o sectores de la ciudad con un área mínima de 5.000 m2, en las cuales predomina la presencia de usos dotacionales so equipamientos, en los cuales se pretende garantizar la permanencia de estos, permitiendo una mezcla moderada de usos complementarios, conforme a los cuadros anexos 7 y 8

Artículo 8. Régimen de usos específico. El régimen de usos específico para la Unidades de Planeamiento Urbano 3-01, 6-01 se identifica en el Plano 2 “Usos Permitidos plano 1” y en el Plano 3 “Usos Permitidos plano 2 Dotacional y Usos de alto impacto” respectivamente. Para su aplicación se tendrá en cuenta las siguientes condiciones:

- Usos del suelo urbano.** Los usos corresponden con las actividades que se pueden desarrollar en los predios de propiedad privada o bienes fiscales, que serán habilitados únicamente mediante licencia de construcción o adecuación funcional de conformidad con la delimitación de las áreas de actividad y demás condiciones contenidas en el presente decreto y su planimetría anexa.
- Área neta del uso.** La determinación de las escalas de los usos del suelo se realiza en función del área neta del uso, la cual corresponde al total del área construida, excluyendo: azoteas, terrazas y cubiertas sin cubrir o techar; área de las instalaciones mecánicas, cuartos de máquinas o de mantenimiento, subestaciones; cuartos de residuos, cuartos técnicos y ductos; puntos fijos, corredores y circulaciones comunes necesarias para acceder a las unidades internas. No contarán en el área neta del uso los cupos de parqueo que se ubiquen hasta en máximo dos niveles de parqueo de edificios de vivienda, siempre que estos cumplan con la norma de manejo de pisos de parqueo y fachadas contenida en el presente Plan.





Alcaldía de Montería

Despacho del alcalde

Continuación del Decreto N°. 505 DE 31 JUL 2023

Pág. 18 de 23

Por medio se adopta las Unidades de Planeamiento Urbano 3-01 y 6-01 y se dictan otras disposiciones"

Se calcularán en el área neta del uso las áreas habitables o destinadas a la permanencia de personas, así como espacios generados para el funcionamiento del uso principal y complementarios de la edificación. En equipamientos destinados a cementerios se contabilizarán dentro del Área Neta del Uso las construcciones para bóvedas, cenizarios y osarios.

El área neta del uso es la base para calcular las cuotas de estacionamientos, equipamiento comunal e índice de construcción definidos en el presente Plan.

3. **Clasificación de actividades económicas – CIU.** La clasificación de los usos del suelo urbano y de expansión se relaciona con las definiciones de actividades económicas mediante los códigos CIU, acogidos por la Resolución 139 de 2012 del Departamento Administrativo Nacional de Estadística o la norma que la modifique.

La Secretaría de Planeación Municipal, podrá mediante resolución motivada, clasificar u homologar posteriormente los usos que no estén previstos en el Plano 2 "Usos Permitidos" o aquellos que se modifiquen en la clasificación CIU por parte del Departamento Administrativo Nacional de Estadística, con el fin de asignarle las condiciones normativas definidas en el Plan de Ordenamiento Territorial y en las UDP.

4. **Habilitación de usos.** La habilitación de un uso del suelo se logra mediante licencia urbanística en cualquiera de sus modalidades, ya sea que el uso se haya habilitado en la licencia original o se habilite mediante licencia de adecuación. Cuando la implantación de un uso requiera de acciones específicas de manera previa o posterior a la construcción de acuerdo con el Plan de Ordenamiento Territorial o la normatividad nacional aplicable, estas serán parte de las obligaciones del urbanizador y/o constructor, y deberán estar expresamente consignas en la respectiva licencia urbanísticas.

Las edificaciones preexistentes a la entrada en vigencia de este Plan y sus instrumentos reglamentarios, localizadas en sectores normativos donde no se permite el uso según las nuevas normas y que demuestren mediante licencia urbanística ejecutada haber cumplido con las normas anteriores vigentes, podrán mantenerse en los sitios donde se han establecido, con excepción de los usos clasificados como de



Alcaldía de Montería

Despacho del alcalde

Continuación del Decreto N°. 505 DE 31 JUL 2023

Pág. 19 de 23

Por medio se adopta las Unidades de Planeamiento Urbano 3-01 y 6-01 y se dictan otras disposiciones"

localización restringida y/o alto impacto, o industriales de escala regional, los cuales, de estar prohibidos, no podrán permanecer en el sector específico y deberán reubicarse en sectores donde se permita, en un término máximo de 2 años a partir de la entrada en vigencia del presente Decreto.

Los usos condicionados o restringidos que estén permitidos en el área de actividad deberán realizar las acciones de mitigación requeridas según su escala, según la norma contenida en el presente Plan. En todo caso, los usos del suelo deberán atender las normas ambientales y sanitarias que les sean aplicables según la normatividad vigente.

Parágrafo. El desarrollo de los usos del suelo dentro de los sectores normativos de la Unidades de Planeamiento Urbano se sujeta a las disposiciones establecidas en el Subcapítulo 5 "De las medidas de mitigación" y al Cuadro anexo n.º 8 "Usos y áreas de actividad urbana" del Acuerdo 003 de 2021.

Artículo 9. Directrices de implantación y regularización para el manejo de impacto. Los usos del suelo permitidos, complementarios o restringidos en las áreas de actividad de la Unidades de Planeamiento Urbano deberán cumplir con las directrices de implantación y regularización para el manejo de impactos cuando corresponda con aquellos señalados en el numeral 1 del artículo 324 del Acuerdo 003 de 2021.

Los usos preexistentes a la entrada en vigencia del Acuerdo 003 de 2021 deberán desarrollar las acciones necesarias para su regularización dentro de los dos años siguientes a la entrada en vigencia del presente Decreto, de conformidad con lo establecido en el artículo 324 ibidem.





Alcaldía de Montería

Despacho del alcalde

Continuación del Decreto N°. 505 DE 31 JUL 2023

Pág. 20 de 23

Por medio se adopta las Unidades de Planeamiento Urbano 3-01 y 6-01 y se dictan otras disposiciones"

Subcapítulo II NORMAS SOBRE TRATAMIENTOS

Artículo 10. Tratamiento de Urbanísticos. De conformidad con lo establecido en el componente urbano del POT y en el Plano 29 U-Tratamientos Urbanísticos, en el Plano 1 de 4 "Edificabilidad permitida" se identifican los tratamientos urbanísticos aplicables en el ámbito de la Unidades de Planeamiento Urbano.

Artículo 11. Cargas urbanísticas. Los predios sometidos al tratamiento de Desarrollo, Consolidación y de Renovación podrán acceder al índice de construcción adicional, cumpliendo con alguna de las siguientes condiciones:

1. Realizando el pago de las respectivas compensaciones al fondo de compensación creado en el Acuerdo Municipal 013 de 2017.
2. Asumiendo cargas urbanísticas generales con destinos a espacio público, vías y correspondientes a los proyectos en el ámbito de la UDP y según las prioridades del programa de ejecución que implemente la administración.

Parágrafo. Cuando se generen edificabilidades adicionales en aplicación de los mecanismos definidos en este artículo, el proyecto deberá plantear los retiros de manera proporcional entre el número de pisos y su equivalente a la quinta parte.

Parágrafo 2. Para los predios sometidos a los tratamientos urbanísticos de Renovación Urbana y de Consolidación con la modalidad de Densificación Moderada, en el rango de edificabilidad básica, los proyectos de reurbanización no contarán con exigencias de cesión para espacio público, pero deberán generar el espacio público requerido para las acciones de mitigación

Artículo 12. Estacionamientos. La exigencia de cupos de estacionamientos se cumplirá de la siguiente manera:



Alcaldía de Montería

Despacho del alcalde

Continuación del Decreto N°. 505 DE 31 JUL 2023

Pág. 21 de 23

Por medio se adopta las Unidades de Planeamiento Urbano 3-01 y 6-01 y se dictan otras disposiciones"

1. Dando aplicación a los índices definidos en el artículo 314 del Acuerdo 003 de 2021 o la norma que lo modifique o sustituya.
2. En los casos que lo requiera, de acuerdo a las condiciones urbanísticas de necesidad, corrección y mitigación de impactos de definidas a través de la formulación de un estudio de movilidad
3. De acuerdo a las disposiciones que establezca el Plan Maestro de Movilidad, cuando este haya sido adoptado.

Capítulo III INSTRUMENTOS DE GESTIÓN

Artículo 13. Mecanismos de reparto e instrumentos de gestión y financiación. Constituyen mecanismos de gestión de suelo asociados a la conformación de sistemas generales, entre otros, los previstos en la reglamentación relativa a la participación municipal en plusvalía, la contribución por valorización, el sistema de gestión integrada para la distribución equitativa de cargas y beneficios, y aquellos asociados a los diferentes tratamientos urbanísticos e instrumentos de planificación.

Artículo 14. Definición de áreas para el cumplimiento del traslado y/o la aplicación de la compensación de cesiones urbanísticas. Las áreas para el cumplimiento del traslado y/o la aplicación de la compensación de cesiones urbanísticas se identifican en el Plano 4 "Estructura Urbana Principal" de este Decreto.

Capítulo IV DISPOSICIONES VARIAS

Artículo 15. Situaciones jurídicas consolidadas. Los actos administrativos de contenido particular y concreto que autorizan las actuaciones urbanísticas consolidan situaciones jurídicas en cabeza de sus titulares y los derechos y las obligaciones contenidas en ellas. Las normas urbanísticas definidas en el presente Decreto respetarán situaciones jurídicas consolidadas de contenido particular y concreto, y se aplicarán sin perjuicio de los derechos



Alcaldía de Montería

Despacho del alcalde

Continuación del Decreto N°. 505 DE 31 JUL 2023

Pág. 22 de 23

Por medio se adopta las Unidades de Planeamiento Urbano 3-01 y 6-01 y se dictan otras disposiciones"

de construcción y desarrollo autorizados en las licencias urbanísticas y actos administrativos de legalización urbanística debidamente expedidos y ejecutados, atendiendo a la Constitución y la Ley.

Artículo 16. Solicitudes de licencias urbanísticas y reconocimientos. Las normas consignadas en el presente Plan, respecto de las licencias urbanísticas, se aplicarán teniendo en cuenta las siguientes disposiciones:

1. Las solicitudes de actos de reconocimiento y licencias urbanísticas en sus diferentes modalidades así como el reconocimiento de edificaciones existentes, serán tramitadas y resueltas con fundamento en las normas vigentes en el momento de su radicación en legal y debida forma, como lo establece el parágrafo del artículo 2.2.6.1.2.1.2 del Decreto Único Reglamentario 1077 de 2015 o la norma que lo modifique, complemente o sustituya, salvo que el interesado manifieste, de manera expresa y por escrito, que su solicitud sea resuelta con base en las normas establecidas en el presente Decreto.
2. Para los anteproyectos de autorización de actuaciones urbanísticas en bienes inmuebles de interés cultural de que trata el artículo 2.2.6.1.1.9 del Decreto Único Reglamentario 1077 de 2015 o la norma que lo modifique, complemente o sustituya, se tendrá en cuenta las siguientes condiciones:
 - 2.1. Los titulares de los anteproyectos de intervención para Bienes de Interés Cultural del Grupo Arquitectónico y/o sus colindantes que, antes de la fecha de entrada en vigencia del presente Decreto, estén radicados de manera completa tendrán derecho a que su aprobación, así como la licencia de construcción respectiva se les conceda con base en la norma urbanística vigente al momento de la radicación del anteproyecto. En este evento, la radicación en legal y debida forma de la solicitud de la licencia de construcción se deberá hacer en un plazo máximo de seis (6) meses contados a partir de la aprobación del anteproyecto, salvo que el interesado manifieste de manera expresa y escrita su voluntad de acogerse a las normas generales y específicas del presente Plan y los instrumentos que lo desarrollen y complementen.
 - 2.2. Los titulares de los proyectos de intervención para Bienes de Interés Cultural del Grupo Arquitectónico y/o sus colindantes, debidamente aprobados antes de la fecha de entrada en vigencia del presente Decreto, tendrán derecho a que se les conceda la



Alcaldía de Montería

Despacho del alcalde

Continuación del Decreto N°. 505 DE 31 JUL 2023

Pág. 23 de 23

Por medio se adopta las Unidades de Planeamiento Urbano 3-01 y 6-01 y se dictan otras disposiciones"

licencia de construcción con base en la norma urbanística vigente al momento de la radicación del anteproyecto, siempre y cuando la solicitud de licencia sea radicada en legal y debida forma en un plazo máximo de seis (6) meses contado a partir de la expedición del presente Decreto, salvo que el interesado manifieste de manera expresa y escrita su voluntad de acogerse a las normas generales y específicas del presente Decreto y los instrumentos que lo desarrollen y complementen.


Artículo 17. Vigencia. El presente decreto rige a partir del día siguiente a su publicación, y deroga todas las disposiciones que le sean contrarias.


31 JUL 2023


PUBLIQUESE Y CUMPLANSE

CARLOS ALBERTO ORDOSGOITIA SANÍN
Alcalde del municipio de Montería




elaboró Jurídicamente: Zaida Naysif Puche
Abogado secretaria de planeación.

Aprobó: Julio Eliecer Lora Hernández 
Secretario de planeación municipal

Revisó: Jhon Nel Rodríguez Sanchez 
Coordinador POT

Daniel Patrón Pérez 
Asesor jurídico secretaria de planeación

Karina Carrascal Socarras
Jefe asesora oficina jurídica

Asesor de despacho 